










CARTA DE APTIDÃO À URBANIZAÇÃO

Município - Mogi Mirim - SP

Classe de Aptidão à Urbanização

-  Apta (Sem Restrições)
-  Apta com Pequenas Restrições
-  Apta com Moderadas Restrições
-  Imprópria
-  Inapta

Área de Controle Especial

-  ZEIA C1 (Bairrinho e Sobradinho)
-  ZEIA C3 (Voçoroca)
-  ZEIA C3
-  ZEIA C4 (Carlos Gomes)
- Limite Municipal

Base Cartográfica

Mapa de Fundo ESRI - Mapa Topográfico

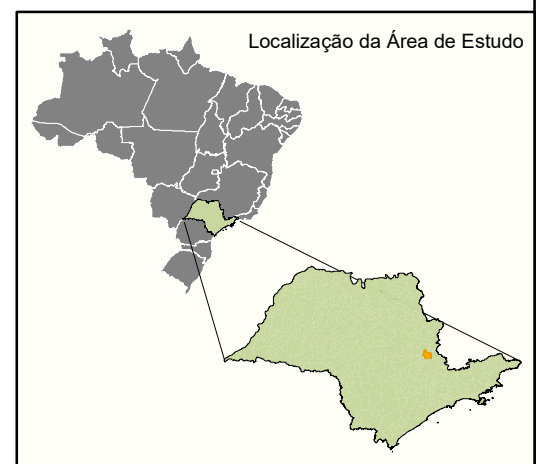
Carta obtida a partir do Plano de Informação das Unidades Territoriais Básicas - UTB, Zoneamento Urbano de Mogi Mirim, e de Áreas de Preservação Permanente - APP de Mogi Mirim.

Sistema de Referência

Coordenadas UTM - Fuso 23S
Datum SIRGAS 2000

Elaboração Cartográfica

Denise Rossini Penteadó
IPA/SEMIL-SP



Projeto: Cartas de suscetibilidade/perigo e aptidão à urbanização e revisão, complementação e atualização do mapeamento de áreas de risco a deslizamento, erosão e inundação do município de Mogi Mirim, SP.

